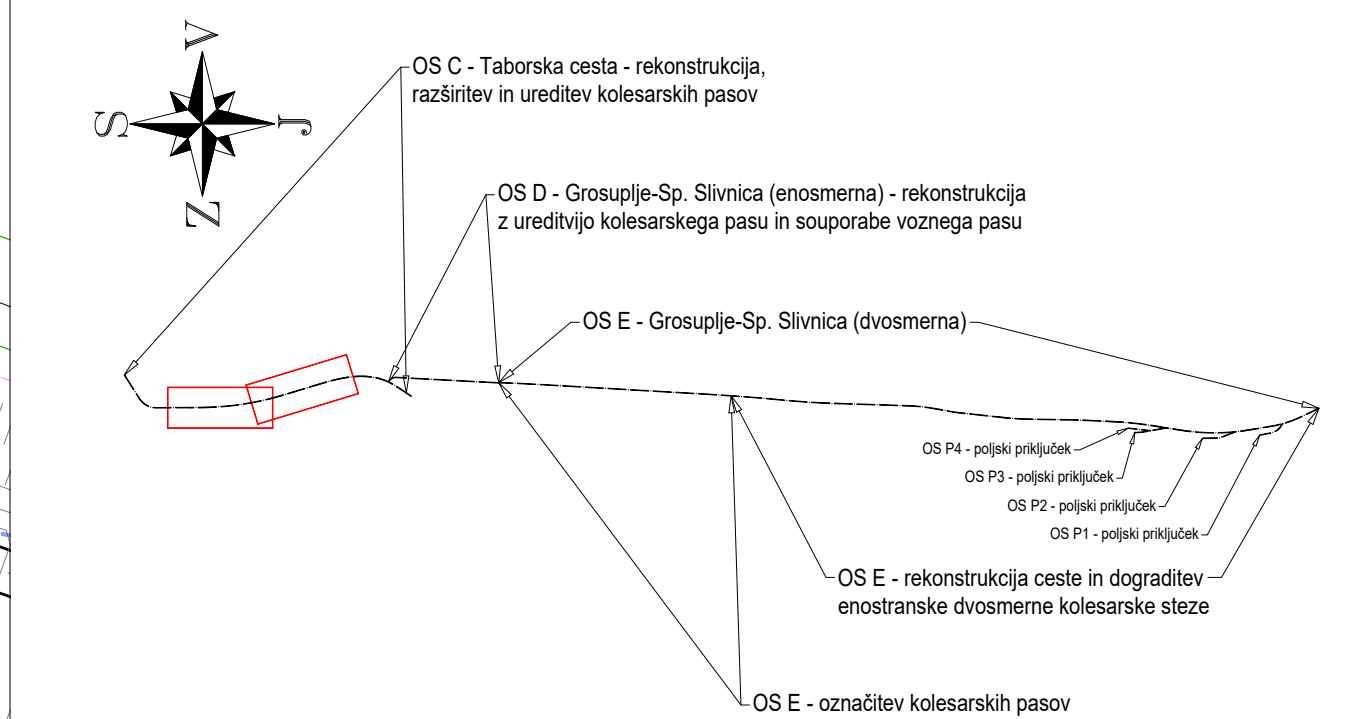




GRADBENA SITUACIJA; LIST 1/6 M1:250



<p>opomba:</p> <p>nameni:</p>	<p>opis:</p> <p style="text-align: center;">KOLESARSKA POVEZAVA GROSUPLJE - SPODNJA SLIVNICA</p> <p style="text-align: center;">Ureditev kolesarske povezave Grosuplja z zalednim naseljem Spodnja Slivnica na občinskih cestah LC-11011 Grosuplje-Ponova vas (km D72 + 172 - 180) LC-11104 Grosuplje-Slivnica (km D0+000 - 1+640)</p>
 <p style="text-align: center;">OBČINA GROSUPLJE TABORSKA CESTA 2 1290 GROSUPLJE</p>	
<p>izvajalec:</p>	<p>vrstna št.: 02/1 NAČRT CESTE</p> <p>zgodn.: GRADBENA SITUACIJA</p>
 <p style="font-size: 2em; font-weight: bold;">IB-KOM</p> <p style="font-size: 0.8em;">Inženirsko biro Komarčič d.o.o.</p> <p style="font-size: 0.7em;">Diferitova 16, 3230 Šentor, PE Cesta Dolomolake odseka 10c, Ljubljana, 125 3002</p>	
<p>naslov:</p>	<p>LIST 1/6</p>
<p>vrsta projekta:</p>	<p>vrsta: PZI</p>
<p>pooblaščenec izdatnik:</p>	<p>datum: 1.250</p>
<p>izdajatelj:</p>	<p>iz. projekta: 06/7/20</p>
<p>izdajatelj:</p>	<p>iz. načrta: 06/7/20-C</p>
<p>izdajatelj:</p>	<p>iz. priloge: ----</p>
<p>izdajatelj:</p>	<p>iz. št. risbe: 06/7/20-C-----</p>
<p>iz. št.:</p>	<p>prostor za črtno kodo:</p>
<p>111011</p> <p>111041</p>	<p>004.2101</p> <p>G.102</p>

Brez pisne odobritve podjetja IB-KOM d.o.o. ni dovoljena uporaba ali razmnoževanje dokumentacije niti v delni niti v kakršni koli drugi obliki.

